

Cévennes

Hébergements | Restauration | Cartes


Guide Moto



Circuits et routes **2014**

① L'ALTITUDE

LA CORNICHE DES CÉVENNES



DÉPART

Alès

ARRIVÉE

Le Pont de Montvert

DURÉE

1 jour / 1 nuit

CIRCUIT

3h de moto

DISTANCE

214km

PÉRIODE OPTIMALE

Toute l'année

La Corniche des Cévennes traverse une partie du Parc National des Cévennes et vous emmène sur les contreforts du Mont Aigoual. Succession de belvédères et autres points de vue, vous découvrez sur cette route une variété de paysages. En contrebas de nombreux coins de baignades s'offrent aux voyageurs en quête de fraîcheur. L'itinéraire se poursuit ensuite sur la route du Pont de Montvert, l'une des spéciales les plus réputées du Rallye des Cévennes.



Hébergements

Auberge Cévenole, Relais et Gîtes Motards
Rue principale - **30124 L'Estréchure**

Tel : +33 (0)4 66 83 91 60

Les + : L'accueil motard

Hôtel restaurant L'Auberge des Cévennes
Jean Camus - **48220 Le Pont de Montvert**

Tel : +33 (0)4 66 45 80 01


Les + : La formule étape et sa situation privilégiée aux bords du Tarn

① LA CORNICHE DES CÉVENNES



Itinéraire

Plan de route



VILLE	DIRECTION	ROUTE
Alès	La Grand' Combe	N 106
La Grand' Combe	Florac	N 106
Florac	Le pompidou	N 106
Le pompidou	St Jean du Gard	D 260
St Jean du Gard	L'Estréchure	D 907
L'Estréchure	St André de Valborgne	D20, D193
St André de Valborgne	Rousses	D 907
Rousses	Vebron	D 907
Vebron	Florac	D 907
Florac	Le Pont de Montvert	D 998

① LA CORNICHE DES CÉVENNES



Carte



②

LA FRAICHEUR

LE MONT LOZÈRE

**DÉPART**

Le Pont de Montvert

ARRIVÉE

Molines

DURÉE

1 jour / 1 nuit

CIRCUIT

3h de moto

DISTANCE

186km

PÉRIODE OPTIMALE

Été

Au départ du Pont de Montvert, il vous suffit de franchir le fameux pont pour qu'arrivent les premiers virages serrés de cet itinéraire. Votre parcours est jalonné de nombreux castrum, témoins de la richesse des seigneuries médiévales. Vous empruntez ensuite la route du Mont Lozère et passez devant le belvédère de Bouzèdes. Par temps clair vous pouvez apercevoir le Massif du Mont Blanc, la chaîne des Alpes et la Méditerranée. S'ensuivent alors 11 km de lacets en sous bois pour atteindre le plateau du Mas de la Barque à plus de 1000m d'altitude. Vous redescendez ensuite vers le Lac de Villefort, ravitaillement essence au Bleynard avant de remonter vers le sommet du Mont Lozère, le pic de Finiels à 1699m d'altitude. Quelques kilomètres plus loin découvrez les cascades de Runes, d'impressionnantes chutes d'eau de 58m de haut. De retour sur route petit détour par le Col de Montmirat pour une courte boucle où la prudence est de mise. En fin de journée, votre circuit se termine aux portes des Gorges du Tarn.



Hébergement

*Hôtel-restaurant Le Vallon***
Les gorges du Tarn – **48320 Ispagnac**

Tél. : +33 (0)4 66 44 21 24
ou
+33 (0)6 75 13 75 87

Les + : Le garage et une carte 100% produits locaux

② LE MONT LOZÈRE



Plan de route

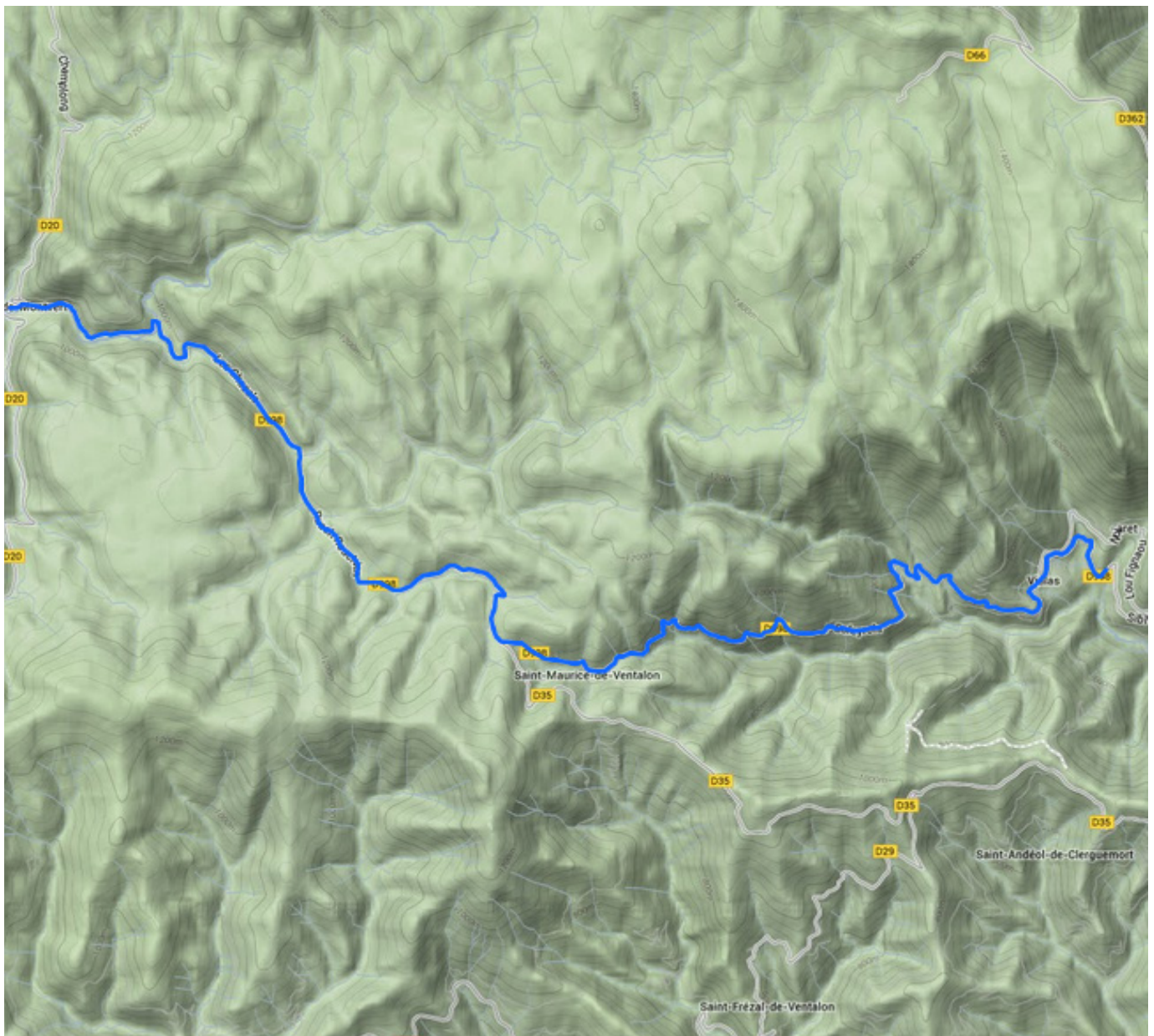


VILLE	DIRECTION	ROUTE
Le Pont de Montvert	Génolhac	D 998
Génolhac	Le Mas de la Barque	D 66 
Le Mas de la Barque	Villefort	D 66
Villefort	Le Bleymard	D 901
Le Bleymard	Malavieille	D 20 
Malavieille	Le pont de Montvert	D 20
Le pont de Montvert	<i>Fraissinet sur Lozère</i>	D 35
<i>Fraissinet sur Lozère</i>	Les Faux	D 35
Les Faux	Balsiège	D 31
Balsiège	Molines	N 106

② LE MONT LOZÈRE



Carte



LES GORGES DU TARN



DÉPART

Molines

ARRIVÉE

La Rougerie

DURÉE

1 jour / 1 nuit

CIRCUIT

3h30 de moto

DISTANCE

225 km

PÉRIODE OPTIMALE

Toute l'année

Votre itinéraire débute dans les Gorges du Tarn, site naturel classé. Ici, de nombreux châteaux surgissent derrière les arbres. Prenez ensuite de la hauteur pour arriver sur le plateau du Causse Méjean, saisissant contraste de paysage en quelques accélérations. La route surplombe ensuite les Gorges de la Jonte et ses impressionnants méandres, avant de replonger dans la vallée et de rejoindre les rives de la Jonte. A Meyrueis, joli village prenez une pause gourmande méritée. Votre parcours se poursuit dans le décor très Grand Canyon des Gorges de la Jonte, vous pourrez vous arrêter alors à la Grotte de Dargilan. Vous effectuez ensuite une boucle qui vous permet de rejoindre La Malène en passant par le Point Sublime, détour obligatoire pour contempler de 400m de haut, ce décor incroyable. Votre journée se poursuit ensuite sur le plateau du Causse Noir, vous traversez la forêt du Chaos de Montpellier le Vieux et rejoignez ensuite Millau par cette route descendant face au Viaduc. Vous vous enfoncez ensuite sur les routes plus sinueuses du Canyon de la Dourbie et découvrez le village perché de Cantobre, votre circuit se termine quelques kilomètres plus loin à Sauclières.



Hébergement

Chambres d'hôtes de la Rougerie

La Rougerie – 12230 Sauclières

Tèl : + 33 (0)5 65 58 12 37

Les + : Une ferme du XVII^e siècle nichée au creux d'une vallée et des propriétaires qui ont l'habitude d'accueillir les motards.


③

LES GORGES DU TARN



Itinéraire

Plan de route



VILLE	DIRECTION	ROUTE
Molines	La Malène	D 907b
La Malène	Meyruels	D 43, D 986
Meyruels	Mostuéjols	D 996
Mostuéjols	Le Massegros	D 918
Le Massegros	Point Sublime	D 9, D 32
Point Sublime	La Malène	D 46
La Malène	<i>Le Rozier</i>	D 907b
<i>Le Rozier</i>	Millau	D 29, D 110
Millau	Cantobre	D 991 
Cantobre	Nant	D 991
Nant	St Jean du Bruel	D 999
St Jean du Bruel	Sauclière	D 999
Sauclière	La Bougerie	Chemin

③ LES GORGES DU TARN (1)



③ LES GORGES DU TARN (2)



4 LA DECOUVERTE

LA GROTTE DES DEMOISELLES



DÉPART

Comberedonde

ARRIVÉE

Alès

DURÉE

1 jour / 1 nuit

CIRCUIT

3h de moto

DISTANCE

157 km

PÉRIODE OPTIMALE

Toute l'année

Un itinéraire qui vous permettra de traverser les Cévennes de Vallée en Vallée, par des routes bordées de châteaux, ruisseaux et panoramas exceptionnels. Vous longez l'Hérault pour rejoindre Laroque, cité médiévale où une petite pause au bord de l'eau est appréciée. A quelques kilomètres de Laroque se trouve l'une des plus spectaculaires grottes des Cévennes, la grotte des Demoiselles, ses dimensions impressionnantes lui ont valu le surnom de « Cathédrale des Abîmes ». Destination Saint Hippolyte du Fort pour rejoindre les Gorges de la Salendrinque par les bois de Labric puis Anduze. Cité de la poterie, Anduze est également renommée pour sa bambouseraie. La balade se poursuit le long du Gardon direction la Grotte de Trabuc et sa salle aux cent mille soldats. La formation de ces concrétions reste à ce jour inexpliquée. Cet itinéraire se termine en direction d'Aubignac, Cendras puis Alès, Capitale des Cévennes.



.....

Hébergements

Hôtel Orly

10 rue d'Avejan
30100 Alès
Tèl : +33 (0)4 66 91 30 00
Les + : Un garage

Mas de Rochebelle


44 chemin cité Sainte Marie
30100 Alès
Tèl : +33 (0)4 66 30 57 03
Les + : Garage moto

LA GROTTTE DES DEMOISELLES



Itinéraire

Plan de route



VILLE	DIRECTION	ROUTE
Alès	La Grand' Combe	N 106
La Grand' Combe	Florac	N 106
Florac	Le pompidou	N 106 
Le pompidou	St Jean du Gard	D 260
St Jean du Gard	L'Estréchure	D 907
L'Estréchure	St André de Valborgne	D20,D 193
St André de Valborgne	Rousses	D 907
Rousses	Vebron	D 907
Vebron	Florac	D 907
Florac	Le Pont de Montvert	D 998 

4

LA GROTTTE DES DEMOISELLES (1)



Carte

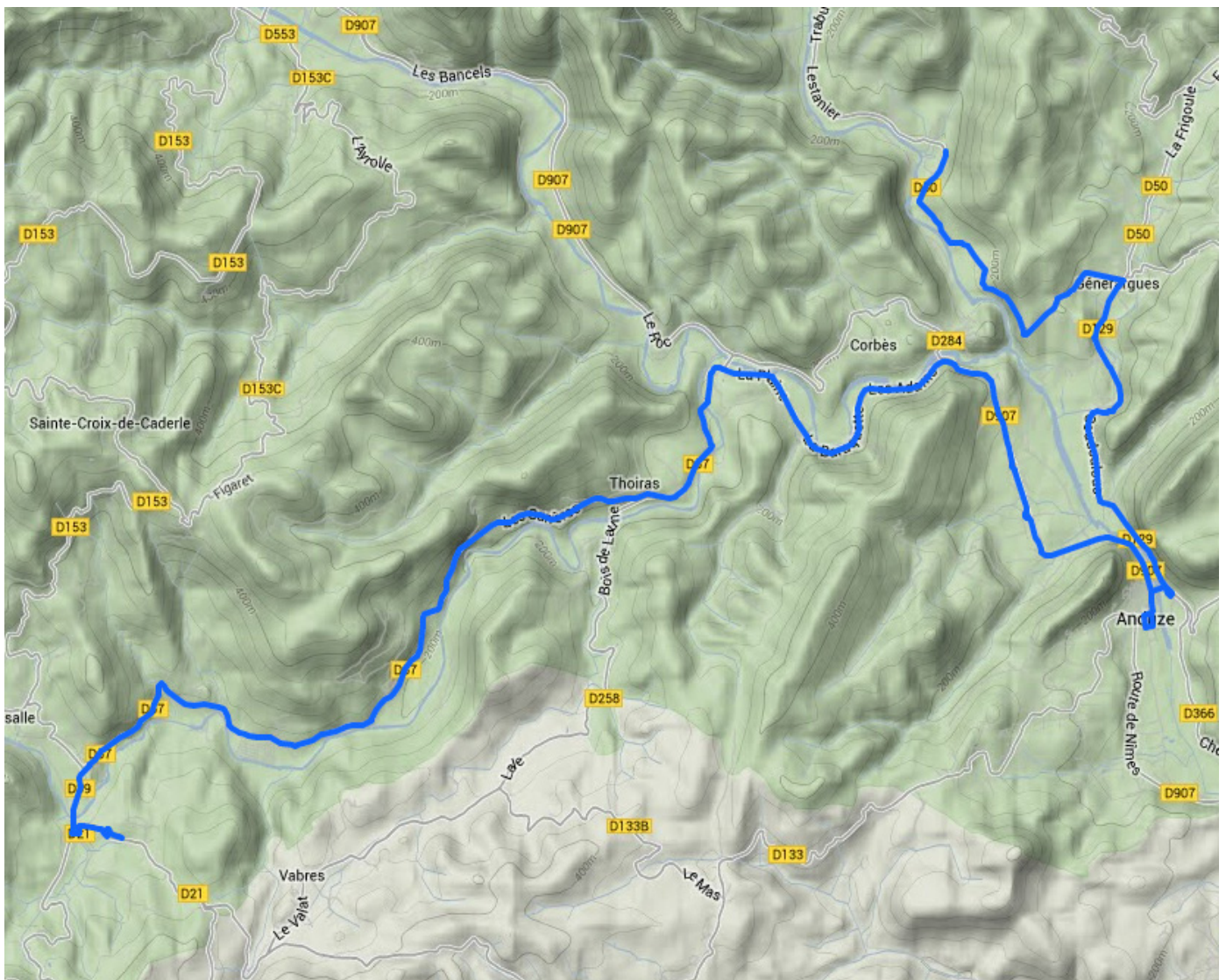


4

LA GROTTTE DES DEMOISELLES (2)



Carte



⑤ PANORAMA

LE CIRQUE DE NAVACELLES



DÉPART

La Rougerie

ARRIVÉE

Roquefort

DURÉE

1 jour / 1 nuit

CIRCUIT

4h de moto

DISTANCE

234km

PÉRIODE OPTIMALE

Toute l'année

Entre Parc National des Cévennes et Parc des Grands Causses, cette balade débute par les Gorges de la Dourbie et la montée de l'Aigoual. Un panorama à 360° s'offre aux voyageurs et par temps clair on aperçoit à l'Est la chaîne des Alpes et au Sud la Méditerranée. Vous redescendez en direction du Vigan en passant par le Col du Minier. Vous quittez là les vallées vertes des Cévennes pour traverser les plateaux des Grands Causses et vous arrivez sur le belvédère du Cirque de Navacelles. Ce cirque creusé par les méandres de la Vis est, d'en haut, un véritable spectacle naturel pour les visiteurs. Vous pouvez ensuite faire un aller-retour vers Ganges, en contrebas de la route vous trouverez de nombreux coins de baignade, la route des Gorges de la Vis est aussi un « rêve de motard » qui vaut le détour. De retour direction La Couvertorade, Le Caylar, vous découvrez sur cette route les traces des Templiers. Vous abordez ensuite des routes beaucoup plus campagnardes où l'agriculture prédomine. La balade s'achève à Roquefort et vos papilles s'éveillent en cette fin de journée.



Hébergement

**Hôtel bar restaurant
Le Combalou**

6 avenue de Moussac
12250 **Roquefort sur Soulzon**
Tèl : +33 (0)5 65 59 91 70

Les + : Le garage moto et la cuisine au Roquefort

5

LE CIRQUE DE NAVACELLES



Itinéraire

Plan de route



VILLE	DIRECTION	ROUTE
La Rougerie	Sauclières	D 999
Sauclières	St Jean du Bruel	D 999
St Jean du Bruel	Dourbies	D 114
Dourbies	Mont Aigoual	D 269
Mont Aigoual	Le Vigan	D 48
Le Vigan	Montdardier	D 48
Montdardier	Blandas	D 413
Blandas	<i>St Maurice de Navacelles</i>	D 713, D 310
<i>St Maurice de Navacelles</i>	Gorges de la Vis	D 25
Gorges de la Vis	Le Caylar	D 25, D 9
Le Caylar	Cornus	D 7
Cornus	Fondamente	D 7
Fondamente	Roquefort	D 93
Roquefort	Lauras	D 23

5

LE CIRQUE DE NAVACELLES (1)



Carte



⑤

LE CIRQUE DE NAVACELLES (2)



Carte



Remerciements à Routes et Motards
Itinéraires créés par les Frères Malleveys
Crédits photos Thinkstock

BONNE ROUTE !